

PETROMAR

TELEF. - NEGRITOS "AÑO DEL CUATROCIENTOS CINCUENTA ANIVERSARIO DEL NACIMIENTO DEL APARTADO No. 1
063-864-865 INCA GARCILASO DE LA VEGA" TALARA - PERU

PM-GRPD-190-89
PM-GEO-021-89

Julio 21, 1989

Ingeniero
Jefe Regional de Hidrocarburos
Ministerio de Energía y Minas
Oficina Talara

Muy señor nuestro :

Ref : Aviso de Perforación del Pozo Z2A-21-774-LO16 (LO16-16)

Por intermedio de la presente, informamos a Uds. que, el día 22 de julio de 1989 se dará inicio, salvo obstáculos imprevistos, a la perforación del pozo Z2A-21-774-LO16 (LO16-16) desde la plataforma marina "LO16" ubicada en el Zócalo Continental del área de Lobitos a una profundidad de 309' de agua, y cuyas coordenadas planas en el sistema oficial son las siguientes :


N : 1'595,973.89 m


E : 125,056.39 m.

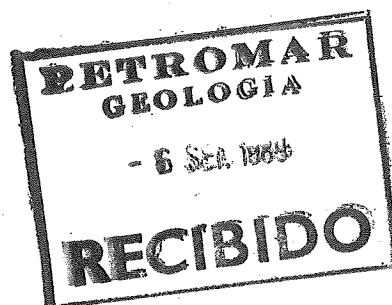
El pozo Z2A-21-774-LO16 (LO16-16) será perforado en la dirección VERTICAL, con el propósito de encontrar el tope de la arena petrolífera en las coordenadas N : 1'595,973.89 m. E : 125,056.39 m. La profundidad total del pozo Z2A-21-774-LO16 (LO16-16) se estima en 7750'.

Adjuntamos a la presente el respectivo plano de ubicación del pozo con el programa de entubamiento a seguirse para la completación del mismo.

Atentamente,


Ing. Carlos A. Valdizán
Gerente de Producción y Desarrollo

 PBV/elv
cc : Petromar-Lima
P.P.-Lima
Gerencia Prod. y Des.
Archivo del pozo



EN PETROMAR PRODUCIMOS PETROLEO Y GAS PARA QUE EL PERU DESARROLLE Y CREZCA