

**PETROMAR**

**GEOLOGIA-LIMA**  
GERENCIA DE DESARROLLO

LOBITOS COSTAFUERA

**MAPA ESTRUCTURAL  
TOPE FORMACION  
BASAL SALINA**

**POZO PROPUESTO L016-19**

**M. CHAVEZ - H. CORNEJO**

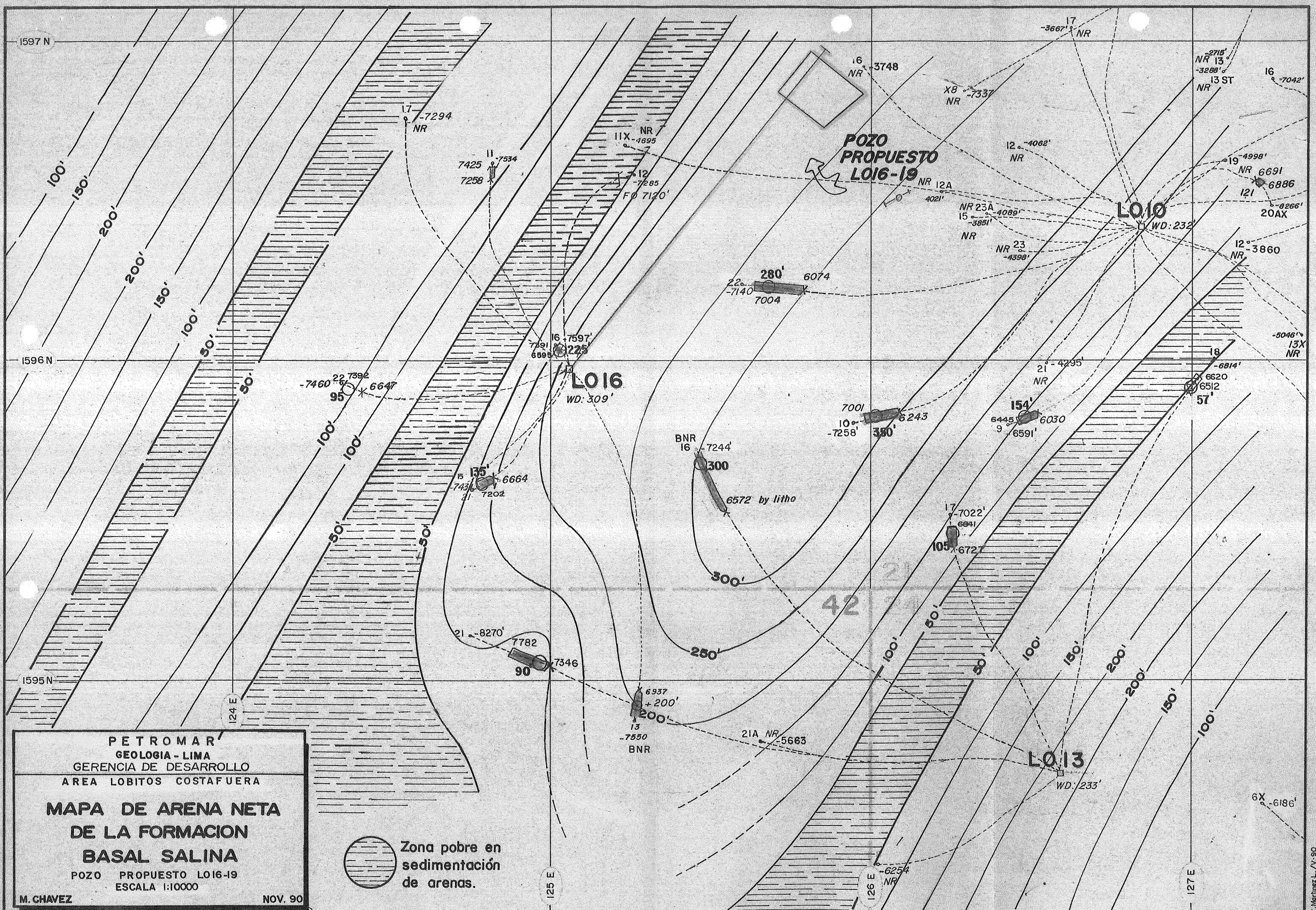
ESCALA 1:10000

Actualizado:

NOV. 90

ENE. 92






PETROMAR  
GEOLOGIA - LIMA  
GERENCIA DE DESARROLLO  
AREA LOBITOS COSTAFUERA

**MAPA DE ARENA NETA  
DE LA FORMACION  
BASAL SALINA**

POZO PROPUESTO LO16-19  
ESCALA 1:10000

M. CHAVEZ  
NOV. 90

 Zona pobre en sedimentación de arenas.



L016

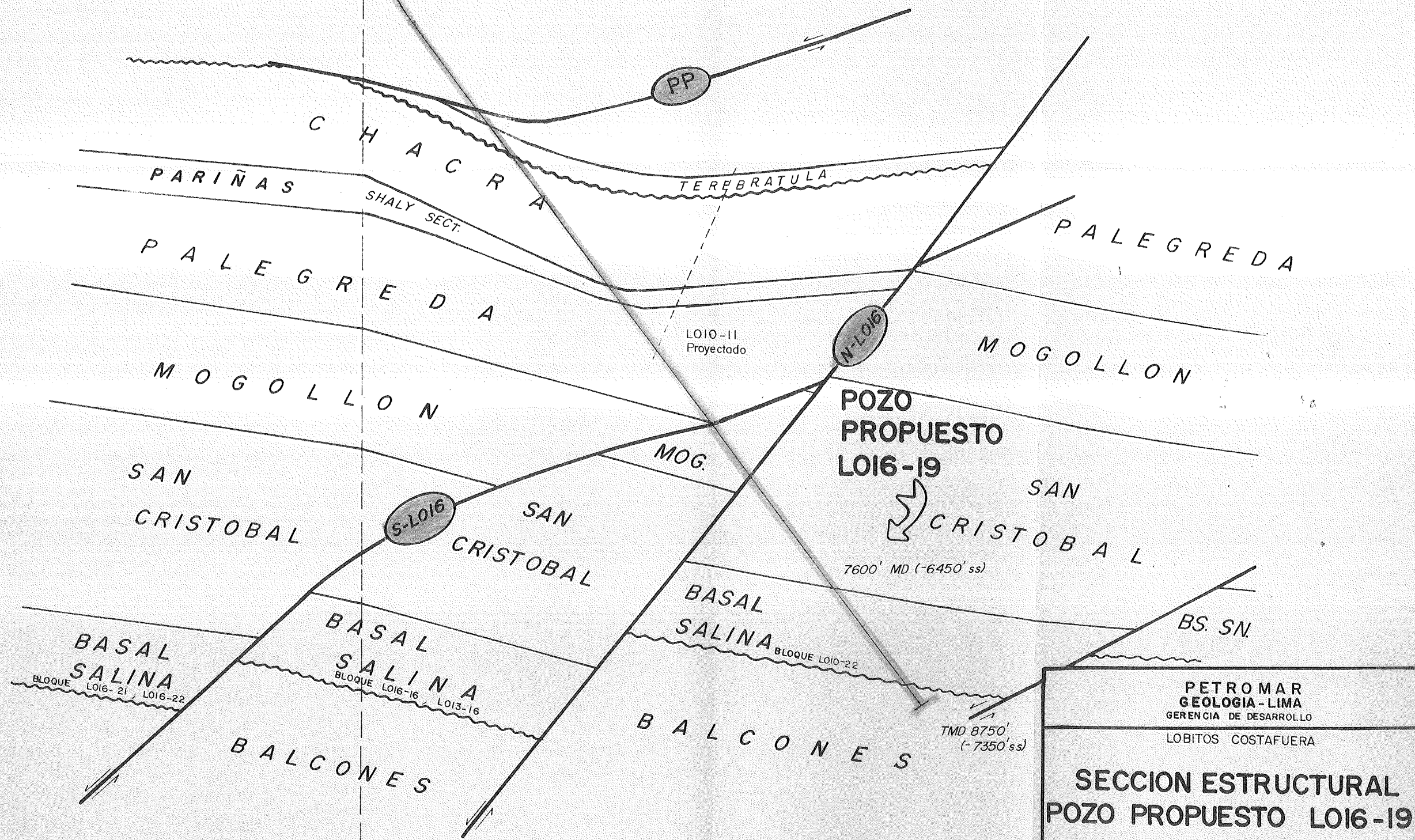
N 39° E

NIVEL DEL MAR

FONDO MARINO

WD 309'

T A L A R A



PETROMAR  
GEOLOGIA-LIMA  
GERENCIA DE DESARROLLO

LOBITOS COSTAFUERA

# SECCION ESTRUCTURAL POZO PROPUESTO L016-19

ESCALA 1:10000

M. Chávez - E. Sopprani

Ene. 92